










РЕПУБЛИКА СРПСКА  
МИНИСТАРСТВО САОБРАЋАЈА И ВЕЗА  
АГЕНЦИЈА ЗА БЕЗБЈЕДНОСТ САОБРАЋАЈА

Змај Ј. Јовановића 18, Бања Лука, тел./факс: 051/220-330; 051/220-333; [www.absrs.org](http://www.absrs.org) ; e-mail: [absrs@teol.net](mailto:absrs@teol.net)

| НАЗИВ ОПШТИНЕ      | НАЗИВ ШКОЛЕ   | ОГРАНИЧЕЊЕ БРЗИНЕ<br>У ЗОНИ ШКОЛЕ  | САОБРАЋАЈНА<br>СИГНАЛИЗАЦИЈА                   | ТЕХНИЧКА<br>СРЕДСТВА/ОСТАЛО                  | ФОТОГРАФИЈА   |
|--------------------|---|--|--|--|---|
| ОПШТИНА<br>ЧЕЛИНАЦ | ОШ „Милош Дујић“<br>(централна школа до<br>IX разреда)            | У насељу   | Вертикална и<br>хоризонтална<br>сигнализација  | Тротоари,<br>транспаренти и мјерач<br>брзине |    |
|                    |   | На магистралном путу<br>М-4; ограничење до 40<br>km/h                    |  |  |   |
|                    | ОШ „Милош Дујић“-<br>Опсјечко<br>(подручна школа до<br>V разреда) | Ван насеља   | Хоризонтална, и<br>вертикална<br>сигнализација | Тротоари                                     | .....   |
|                    |   | На магистралном путу<br>М-4<br>Ограничење до 40<br>km/h                  |  |  |   |
|                    | ОШ „Милош Дујић“-<br>Штрбе<br>(подручна школа до<br>V разреда)    | Ван насеља   | Хоризонтална, и<br>вертикална<br>сигнализација | Транспарент                                  |  |
|                    |   | У насељу Штрбе, на<br>регионалном путу Р-<br>476 Ограничењ до 40<br>km/h |  |  |   |

|  |   |   |                                       |                              |       |
|--|---|---|---------------------------------------|------------------------------|-------|
|  | <b>ОШ „Милош Дујић“ -<br/>Поповац</b><br>(подручна школа до IX разреда) | <b>Ван насеља</b><br><br>У насељу Поповац, на некатегорисаном путу<br>Нема ограничења | Не постоји хоризонтална сигнализација | Не постоје техничка средства | ..... |
|--|---|---|---------------------------------------|------------------------------|-------|

| НАЗИВ ОПШТИНЕ   | НАЗИВ ШКОЛЕ  | ОГРАНИЧЕЊЕ БРЗИНЕ У ЗОНИ ШКОЛЕ  | САОБРАЋАЈНА СИГНАЛИЗАЦИЈА                | ТЕХНИЧКА СРЕДСТВА            | ФОТОГРАФИЈА   |
|-----------------|--|---|--|------------------------------|---|
| ОПШТИНА ЧЕЛИНАЦ | <b>ОШ „Младен Стојановић“</b><br>(школа до IX разреда)                     | <b>Ван насеља</b><br><br>У насељу Јошавка, на регионалном путу Р-476<br>Ограничење до 50 km/h | Хоризонтална, и вертикална сигнализација | Транспарент                  |    |
|                 | <b>ОШ „Младен Стојановић“ - Бранешци</b><br>(подручна школа до IX разреда) | <b>Ван насеља</b><br><br>У насељу Бранешци, локални пут<br>Ограничење до 40 km/h              | Вертикална сигнализација                 | Не постоје техничка средства |   |
|                 | <b>ОШ „Младен Стојановић“ - Брезичани</b><br>(подручна школа до V разреда) | <b>Ван насеља</b><br><br>У насељу Брезичани, на локалном путу<br>Ограничење до 40 km/h        | Вертикална сигнализација                 | Не постоје техничка средства |  |

|                        |   |   |  |                              |  |
|------------------------|---|---|--|------------------------------|--|
|                        | <b>ОШ „Младен Стојановић“ - Црни Врх</b><br>(подручна школа до V разреда) | <b>Ван насеља</b><br>У насељу Црни врх, на локалном путу<br>Нема знака ограничења             | Не постоји сигнализација                 | Не постоје техничка средства | .....  |
| <b>ОПШТИНА ЧЕЛИНАЦ</b> | <b>ОШ „Новак Пивашевић“</b><br>(школа до IX разреда)                      | <b>Ван насеља</b><br>У насељу Дубрава Стара, на регионалном путу Р-476; Ограничење до 40 km/h | Хоризонтална, и вертикална сигнализација | Транспарент                  |   |
|                        | <b>ОШ „Новак Пивашевић“</b><br>(подручна школа до V разреда)              | <b>Ван насеља</b><br>У насељу Шњеготина Средња, регионални пут<br>Нема ограничења             | Вертикална сигнализација                 | Транспарент                  |  |
|                        | <b>ОШ „Новак Пивашевић“</b><br>(подручна школа до V разреда)              | <b>Ван насеља</b><br>У насељу Вијачани Горњи, на локалном путу; Ограничења нема               | Не постоји сигнализација                 | Не постоје техничка средства | .....  |
|                        |   |   |  |                              |  |

|                 | НАЗИВ ШКОЛЕ  | ОГРАНИЧЕЊЕ БРЗИНЕ<br>У ЗОНИ ШКОЛЕ  | САОБРАЋАЈНА<br>СИГНАЛИЗАЦИЈА                  | ТЕХНИЧКА<br>СРЕДСТВА            | ФОТОГРАФИЈА   |
|-----------------|--|--|---|---------------------------------|---|
| ОПШТИНА ЧЕЛИНАЦ | ОШ „Новак<br>Пивашевић““<br>(подручна школа до V<br>разреда)                     | Ван насеља   | Не постоји<br>сигнализација                   | Непостоје техничка<br>средств   |  |
|                 |  | У насељу Шњеготина<br>Велика, поред<br>некатегорисаног пута<br>Нема ограничења |   |                                 |   |
|                 | ОШ „Новак<br>Пивашевић““<br>(подручна школа до V<br>разреда)                     | Ван насеља   | Не постоји<br>сигнализација                   | Не постоје техничка<br>средства | .....   |
|                 | ОШ „Младен<br>Стојановић“ - Јошавка<br>Горња<br>(подручна школа до V<br>разреда) | Ван насеља   | Не постоји<br>сигнализација                   | Не постоје техничка<br>средства | .....   |
|                 | Средња школа<br>„Челинац“  | У насељу,<br>градска улица   | Вертикална и<br>хоризонтална<br>сигнализација | Тротоар                         | .....   |